WILDTIER ERFASSUNG Niedersachsen

Wildtiererfassung

….denn nur wir wissen wie der Hase läuft

Beteiligung und Ergebnisse 2021

Dipl.-Biol. Reinhild Gräber

Gefördert durch Jagdabgabemittel des

Niedersächsischen Ministeriums für Ernährung, Landwirtschaft und Verbraucherschutz

Wir wissen,…

…dass wir eine Zunahmen bei den Frühjahrsbesätzen in den nds. Naturregionen seit 2017 haben (+1% - +33%)

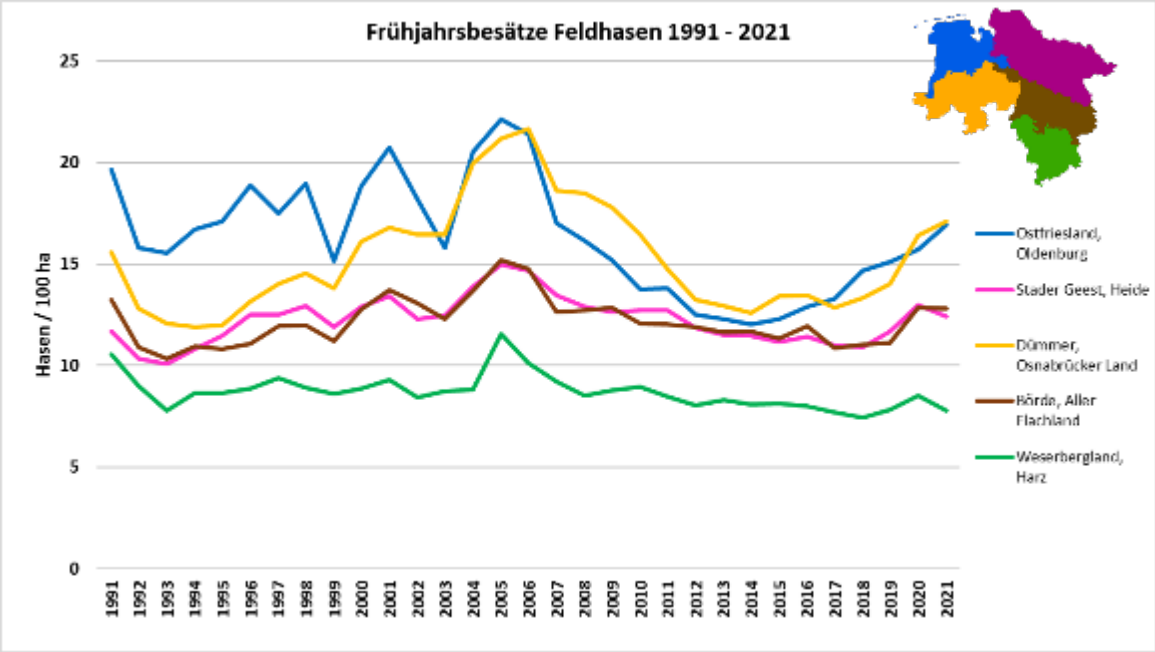

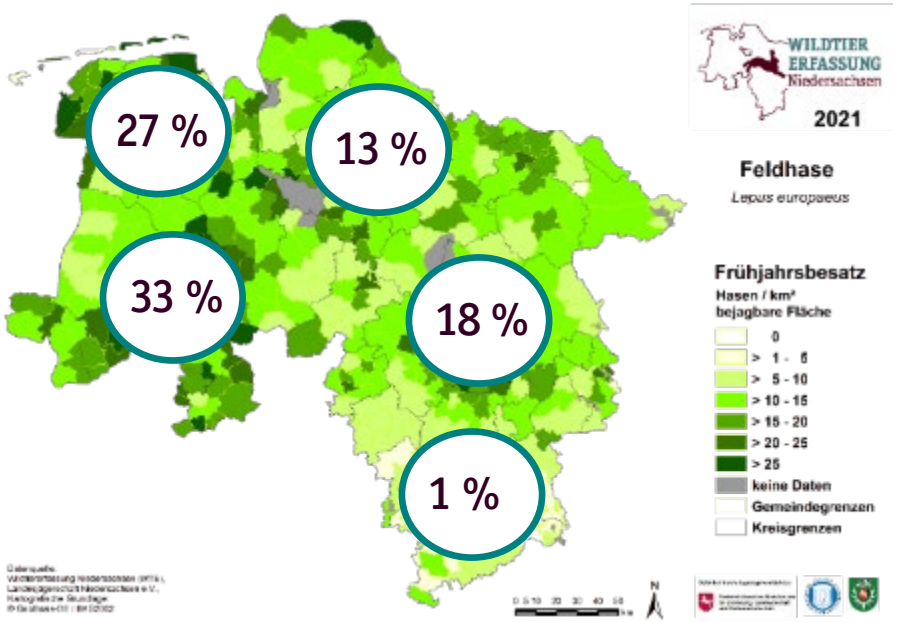

Wir wissen,…

…dass sich das aber in den letzten Jahren nicht in der Entwicklung der Jagdstrecken wiederspiegelt

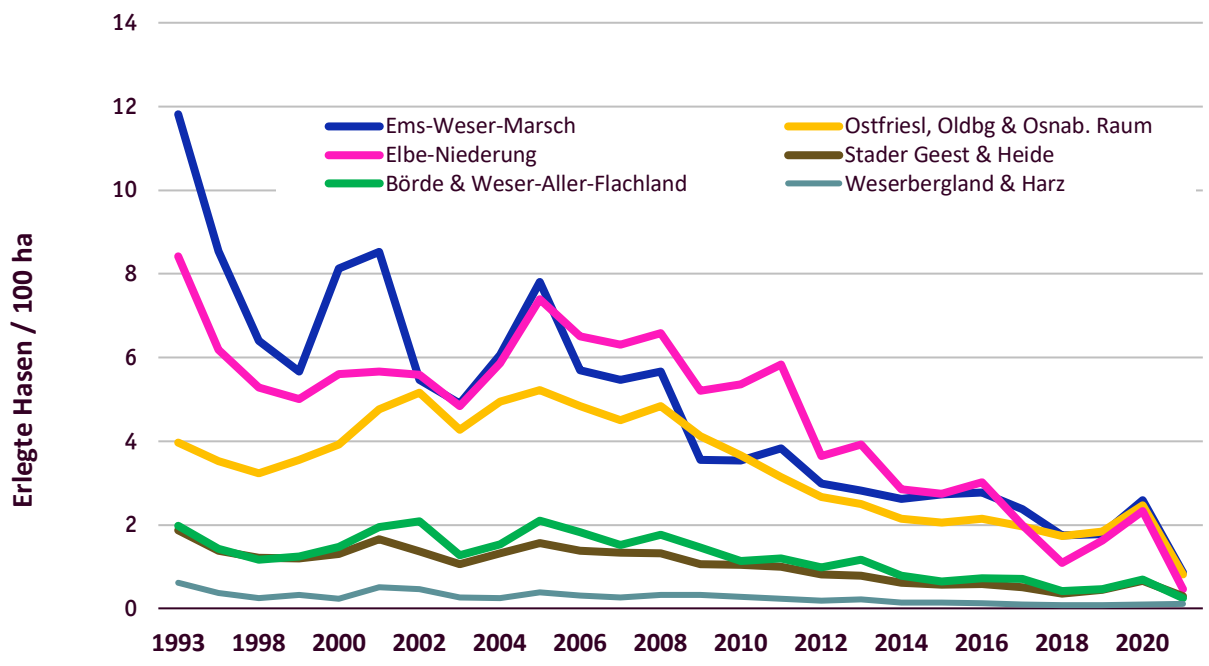

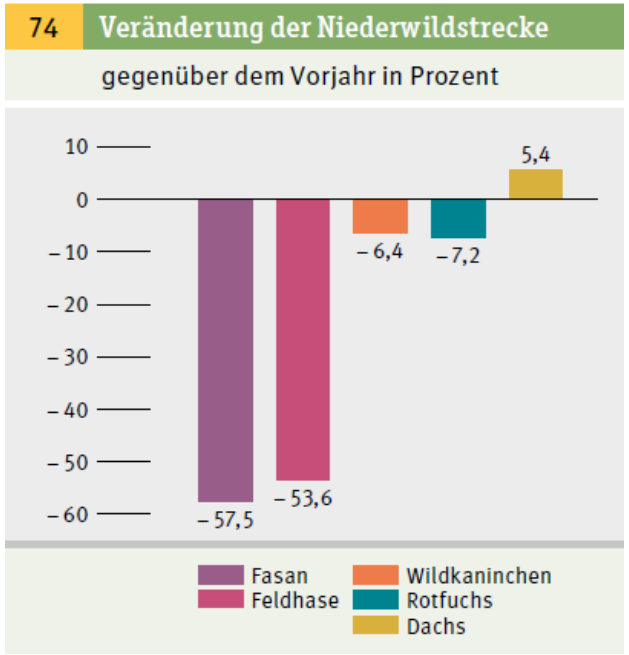

Quelle: Gräber, R. (2021): Veränderung der Jagdstrecken 2020/2021 gegenüber dem Vorjahr. IN Gräber, R., Strauß, E,. Rölfing, F. und S. Johanshon (2021): Wild und Jagd – Landesjagdbericht 2020 / 21, Niedersächsisches Ministerium für Ernährung, Landwirtschaft und Verbraucher-schutz (Hrsg.), Hannover, ISSN 2197-9839, S.13–17

Wir wissen, …

…dass wir nachhaltig jagen

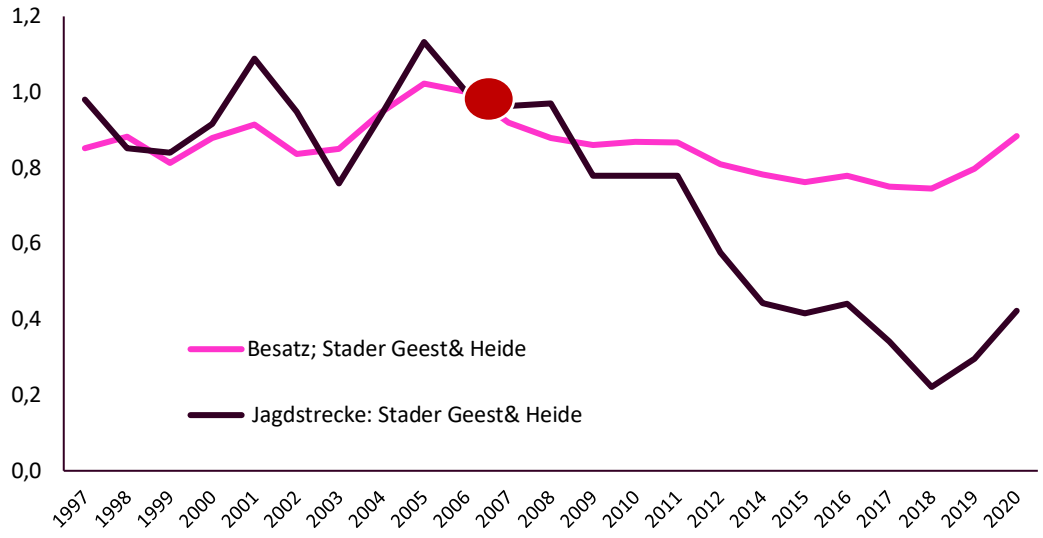

- Besatzrückgang

↓

- überproportional reduzierte Jagdstrecken

↓

- vermehrte Schonung der Besätze

↓

- Jagdstrecken repräsentieren nicht die Besatzentwicklung

Wir wissen, …

…dass unsere Daten verlässlich sind

…anerkannt in Wissenschaft und Politik

Überarbeitung Rote Liste

- MU beauftragt NLWKN die Rote Liste (1991) zu überarbeiten
- LJN angefragt zur Nutzung der WTE daten
- Bedingung der LJN akzeptiert:
  - Einbindung der WTE Mitarbeiter bei Auswertung, Interpretation und Bewertung der Wildtierdatenarten



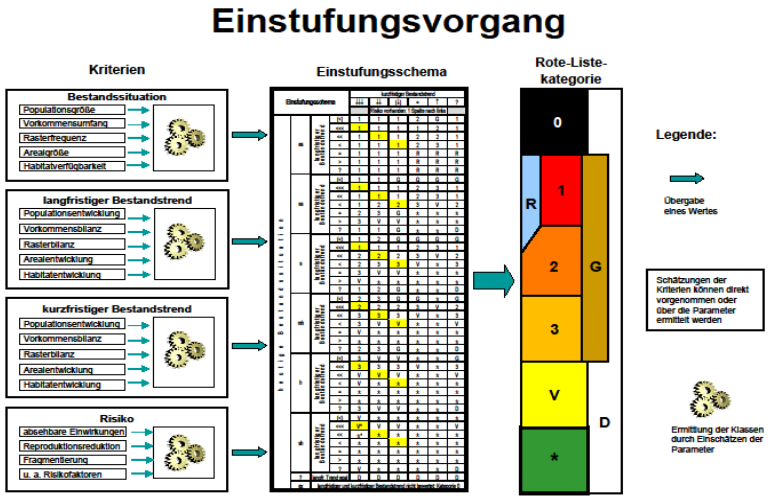

- Hase: unbedenklich
- Baummarder, Iltis: herausfordernd
- Wolf, Luchs: spannend

Wir wissen…

…wie die Ausbreitung der Neozoen wie Waschbär und Co. in Niedersachsen verläuft

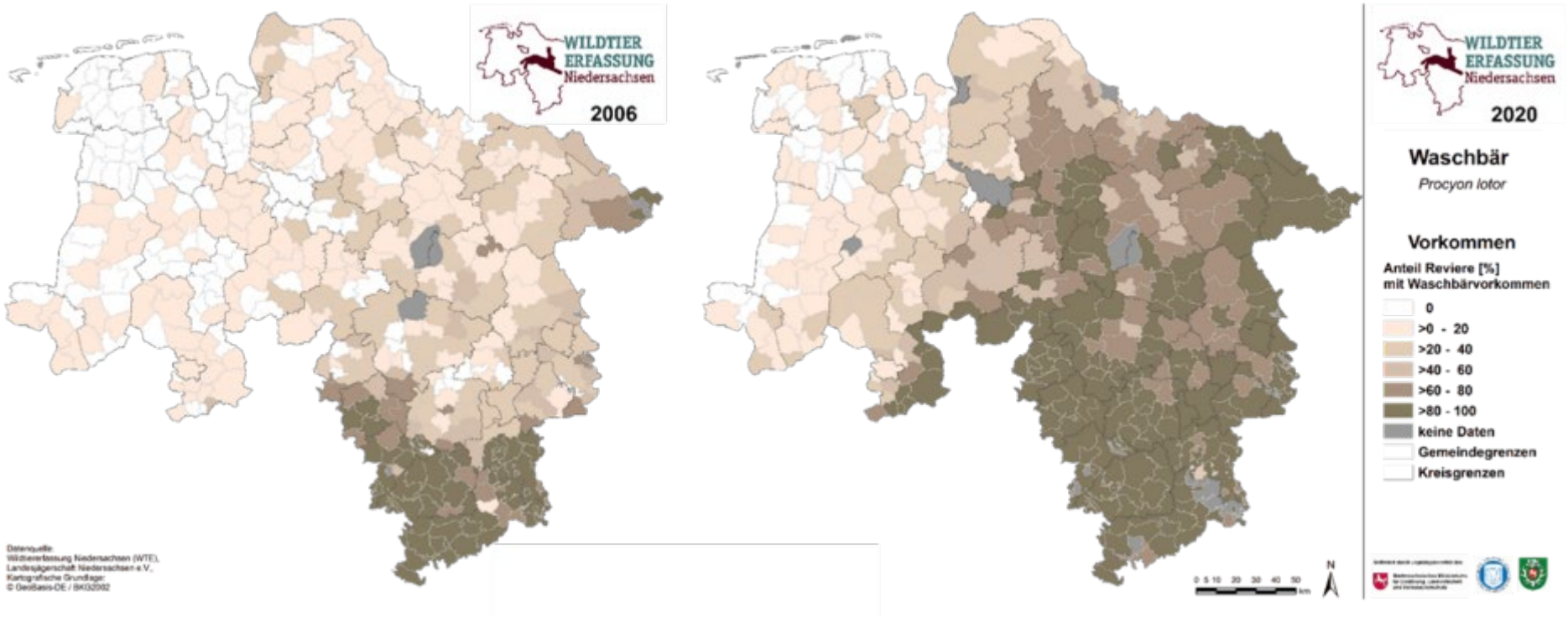

Wir wissen,…

…dass die Höhe der Jagdstrecke nicht gleich Vorkommen ist

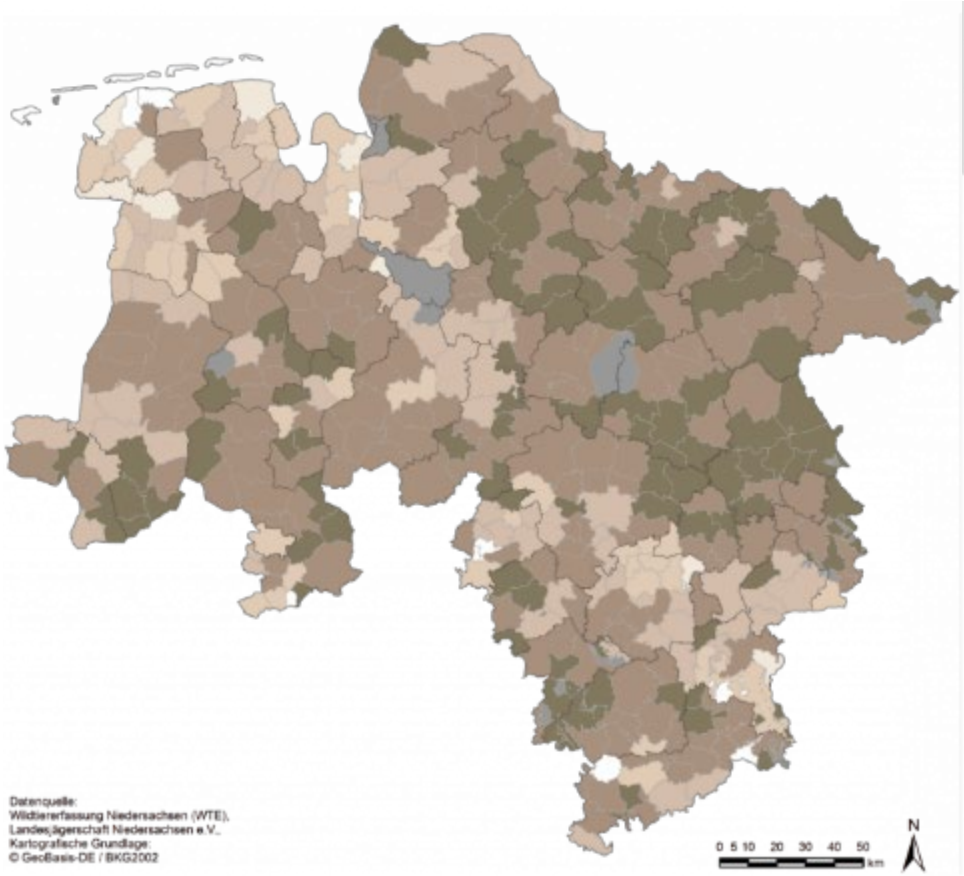

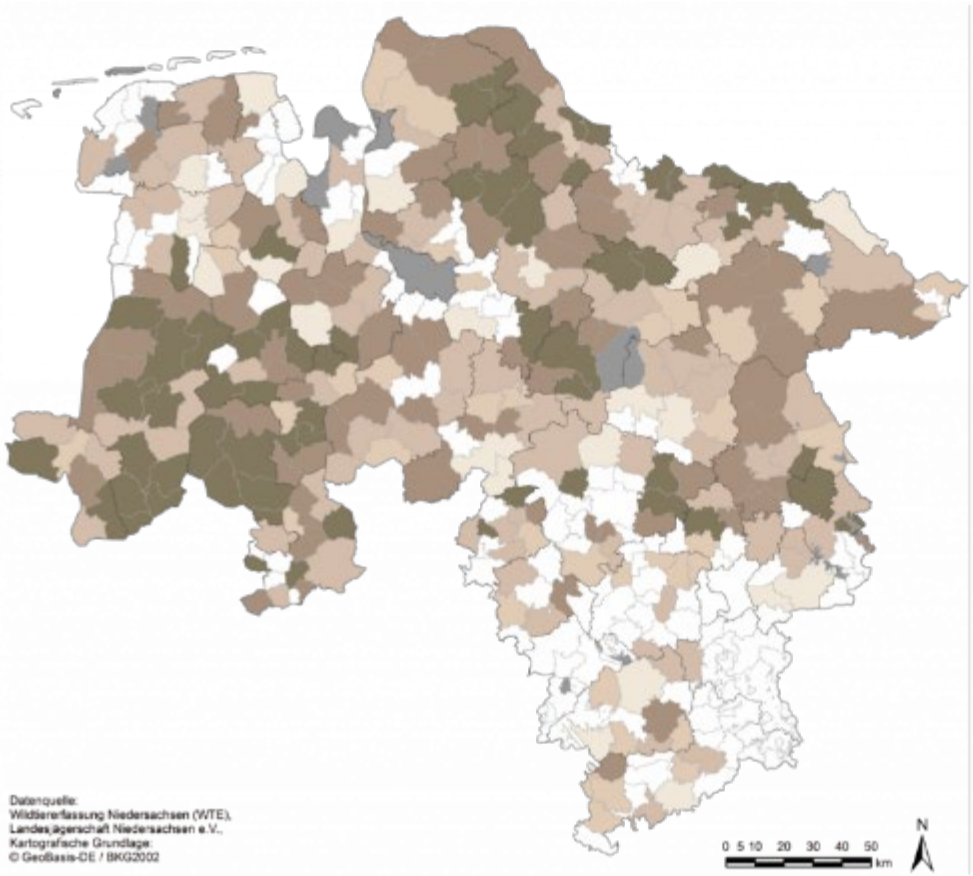

Wir wissen,…

…wie wichtig langfristige Datenreihen sind

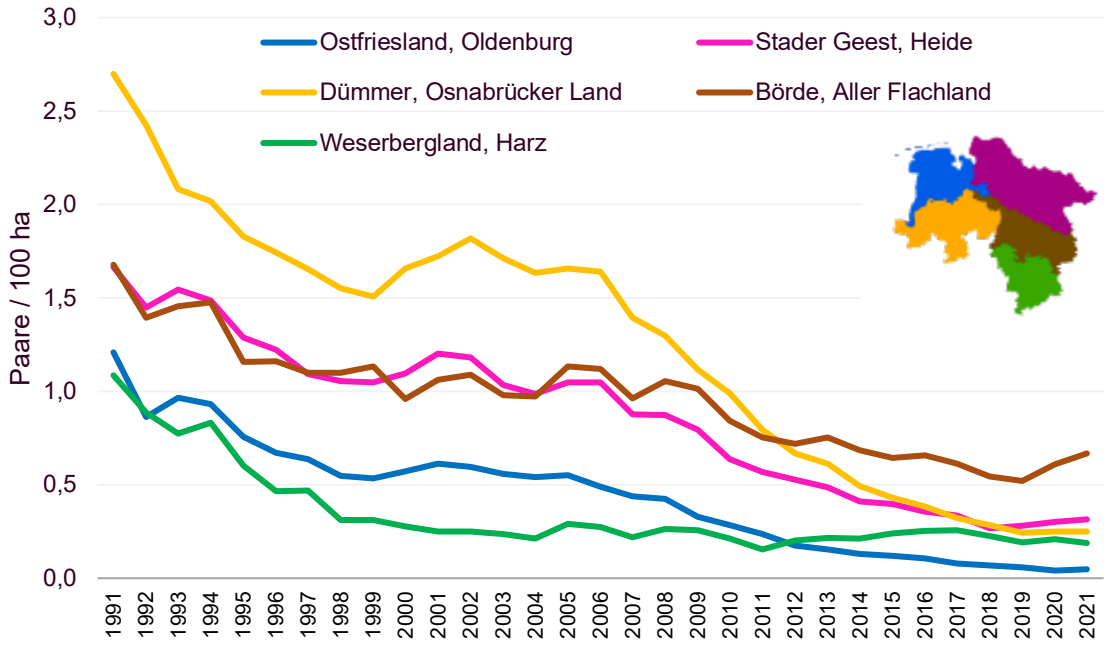

- Besatzrückgang von 2000 bis 2018 regional zwischen 24% und 93%
- Weserbergland seit 20 Jahren konstante Besätze
- leichte Zunahme gegenüber 2020 (regional bis +18%)
- freiwilliger Verzicht der Bejagung in 99,9% der Reviere

Wir wissen, …

…wie wichtig langfristige Datenreihen sind

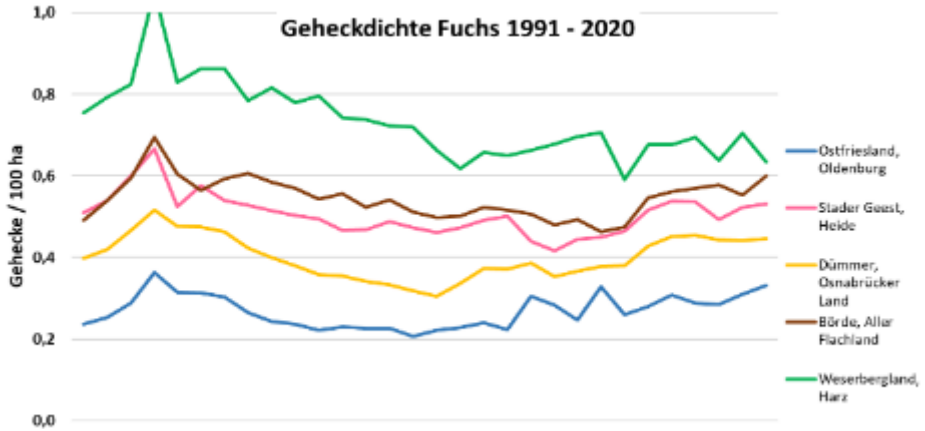

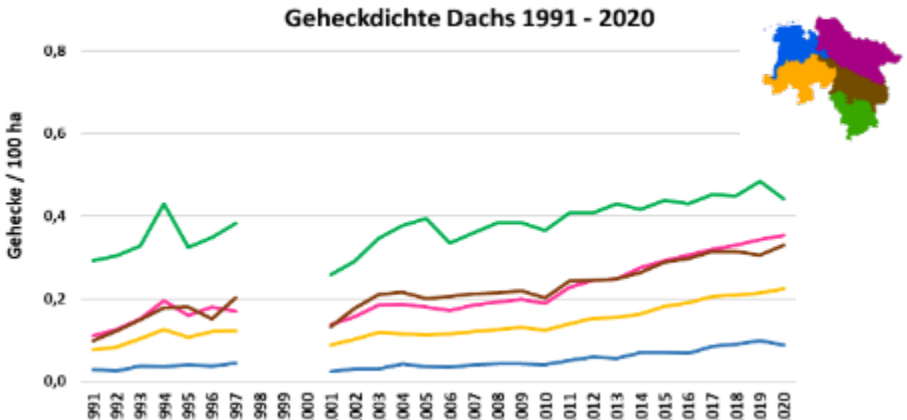

Kontinuität

- konstante und verlässliche Daten
- gleiche Abfragen bei Kernthemen
- zusätzlich flexible Abfragen

Rückgang der Fuchsgehecke Mitte der 1990er Jahre unklar

- Räude und Staupe wahrscheinlich
- wieder leichter Besatzanstieg

Zunahme Dachsbesatz

- in allen Naturregionen kontinuierlich ansteigend

Wir wissen aber auch…

WILDTIER ERFASSUNG Niedersachsen

...dass die Zusammenhänge nicht immer eindeutig sind

Hasenbesätze - Blühflächen

<u>ITAW Projekt 2019 -2022:</u> Anteil naturnaher Flächen in der Agrarlandschaft und Effekte auf Niederwildbesätze

- Kartierung angebaute landwirt. Kulturarten (Sommer und Winter)
- Kartierung permanente Habitatstrukturen
- Bewertung der Flächen und Habitatstrukturen
- Scheinwerfertaxation

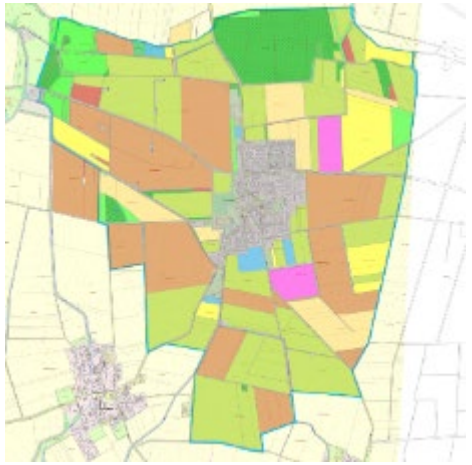

- 23 Referenzreviere, ca. 35.365 ha kartiert
- mittlere Feldschlaggröße:
  - 1,9 ha im Weser-Leinebergland bis
  - 6,4 ha in der Börde

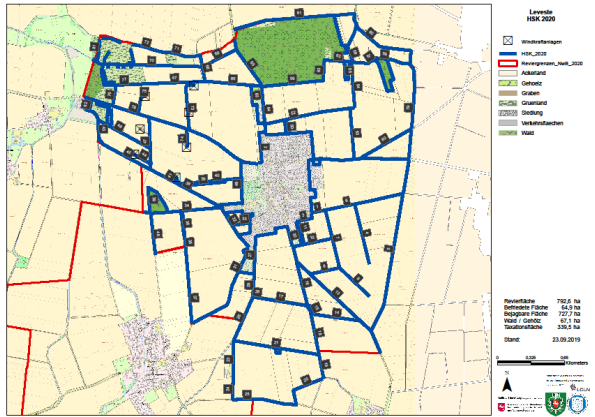

Hasenbesätze - Blühflächen

ITAW Projekt 2019 -2022: Anteil naturnaher Flächen in der Agrarlandschaft und Effekte auf Niederwildbesätze

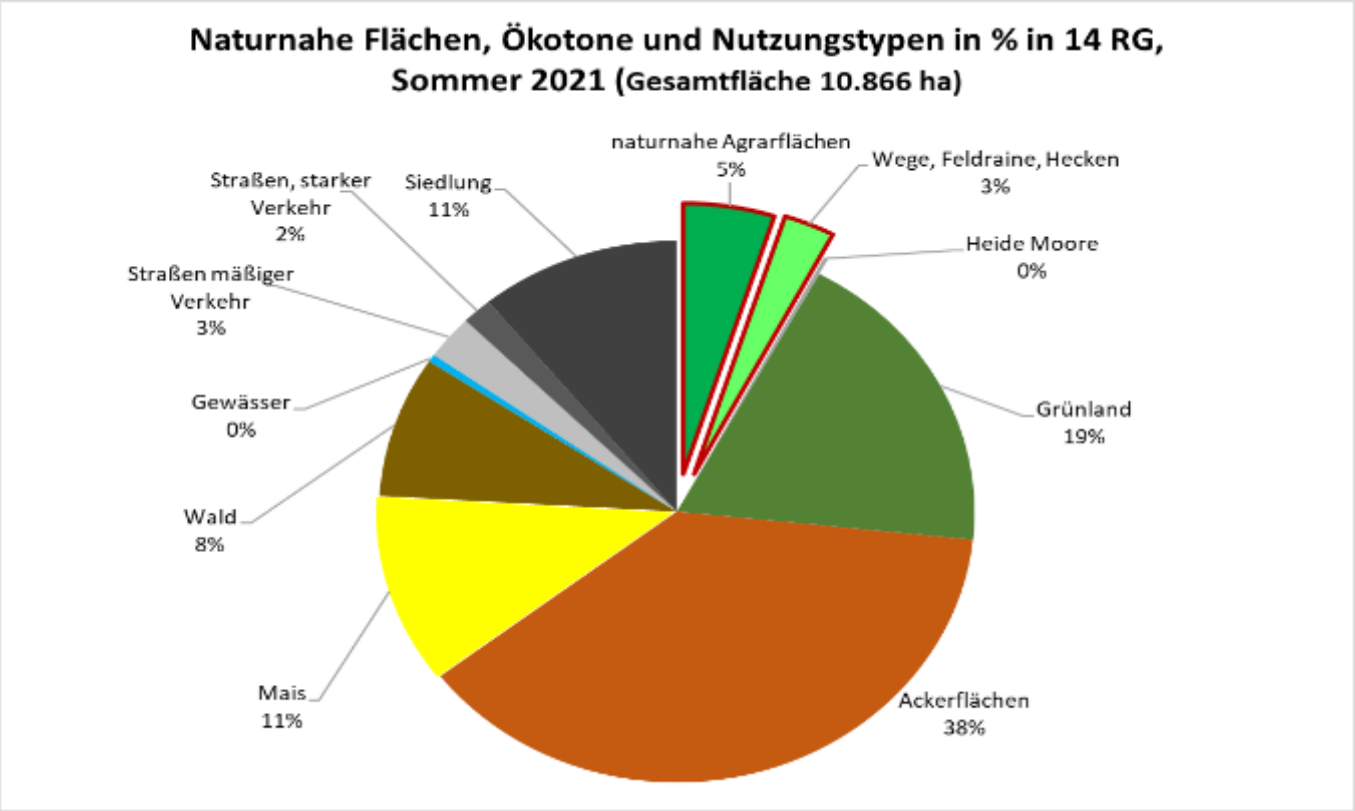

Naturnahe Flächen in 23 Referenzgebieten 2019 - 2021

- Blühflächen: „nur“ 0,4 – 0,6 %
- Dauerbrachen, Ödland, Naturschutz- und parkähnliche Flächen: 2,2 – 3,0 %
- permanente Habitatstrukturen (Wege, Gräben, Hecken): 2,0 – 3,0 %

Hasenbesätze - Blühflächen

<u>ITAW Projekt 2019 -2022:</u> Anteil naturnaher Flächen in der Agrarlandschaft und Effekte auf Niederwildbesätze

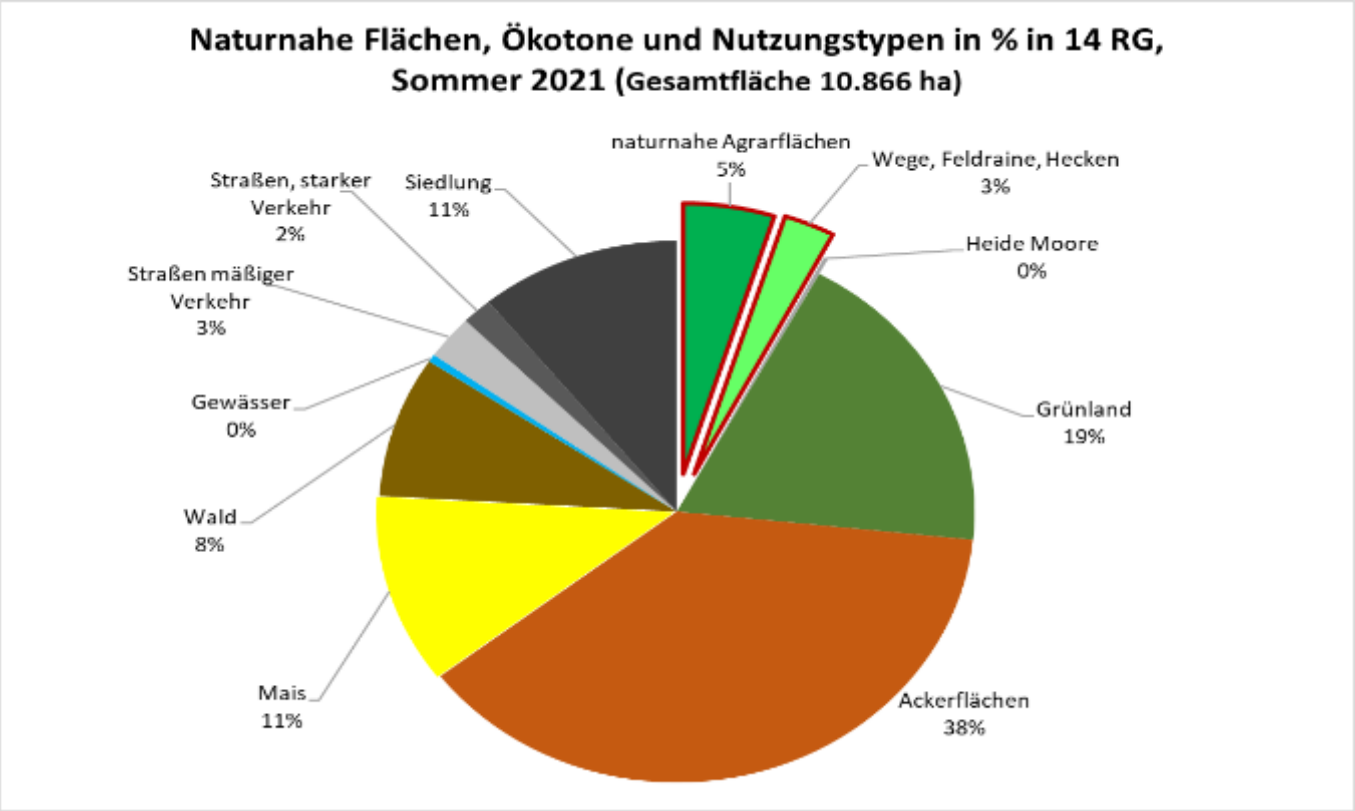

<u>kein eindeutige Zusammenhänge</u>

zwischen Hasenbesatz, Nettozuwachs, Winterverluste und naturnahe Flächen

=> Anteile naturnaher Flächen noch zu gering

Zusammenhänge

Frage im WTE Erfassungsbogen:

Wie stimmen Sie den folgenden Aussagen zu?
In meinem Revier…..

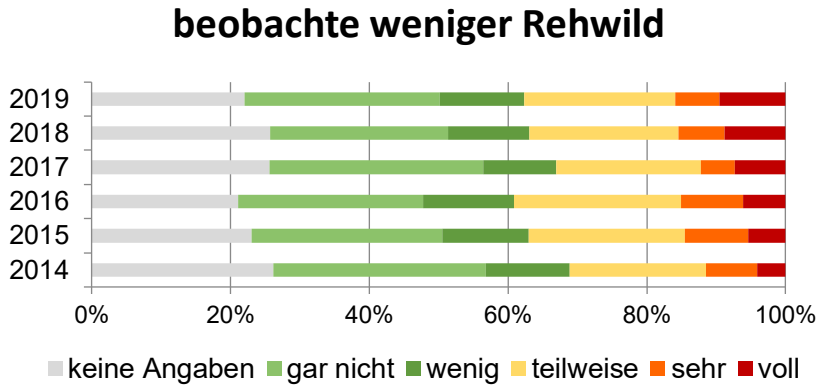

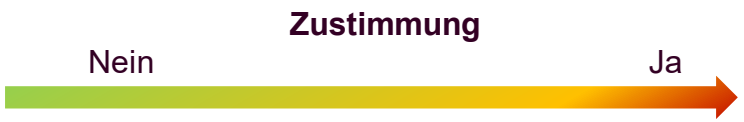

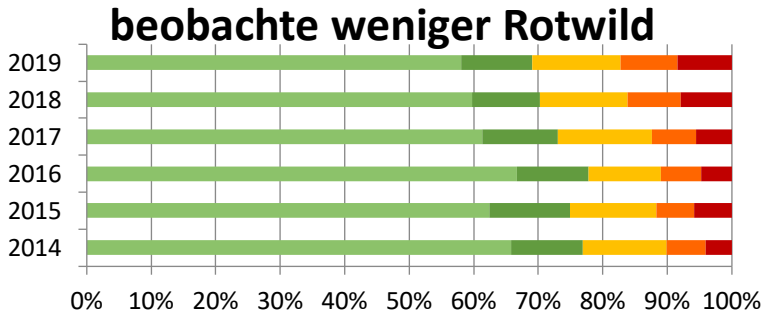

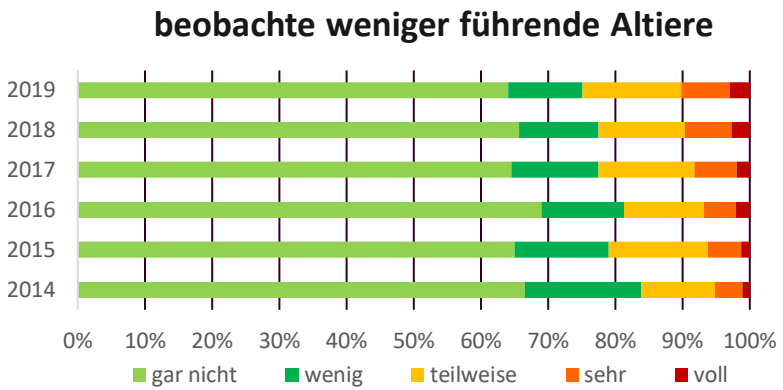

Wildtiererfassung

- **Ungewöhnlich und Überregional**: Initiierung eines landesweiten Monitoringprogramms im Jahr 1990 als Vorbild auch für andere Programme
- **Besonders und Wertvoll**: Großer Wildartenkatalog: Daten zu fast allen jagdbaren Arten in Niedersachsen
- **Erfolgreich und Überdurchschnittlich**: Beteiligung von > 80% jedes Jahr! flächendeckend!
- **Fachkundig und Sehr gut**: Populationsschätzungen von fachkundigen Personen (Jäger)
- **Datenreich und Erwähnenswert**: Anerkennung der Daten in Wissenschaft und Politik (durch wiss. Publikationen)

Beteiligung der Jäger an der WTE und die flächendeckenden Datengrundlage wichtige Voraussetzung eines Monitoringprogamms!

Entwicklung der Beteiligung

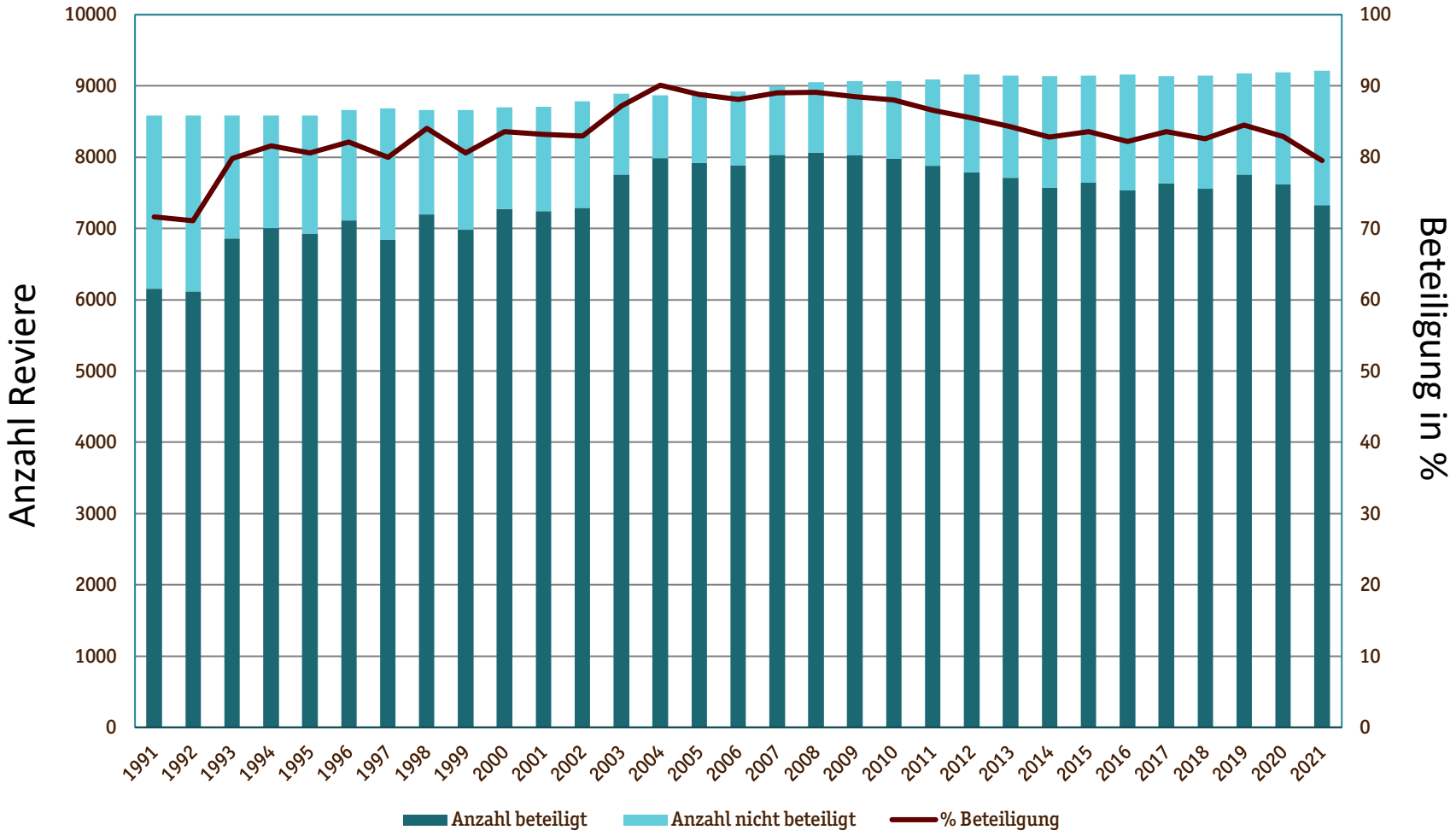

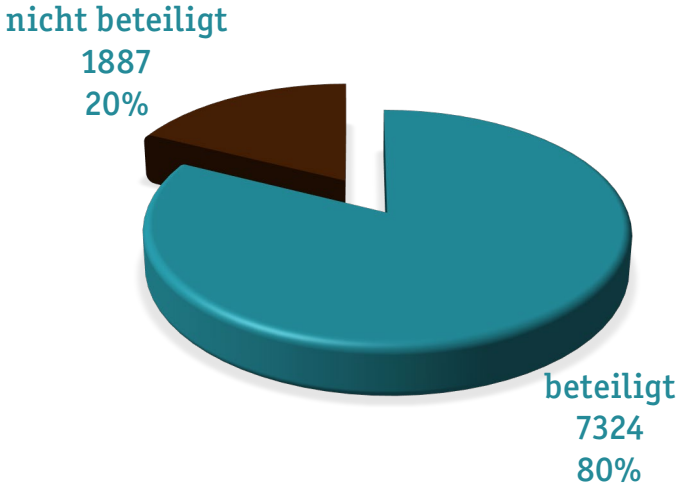

Beteiligung 2021

„Spitzenreiter“
Emden 100%
Uslar 100%
Oldenburg Stadt 100%
Hannover Stadt 100%
Wittlage 100%
Melle 98,4%
Peine 98%
Wesermarsch 96,9%
Ammerland 96,8%
Oldenburg Delm. 96,4%

„Schlusslichter“
Göttingen 41,7%
Lüchow-Dbg. 55,6%
Neustadt 55,7%
Osterode 58,5%

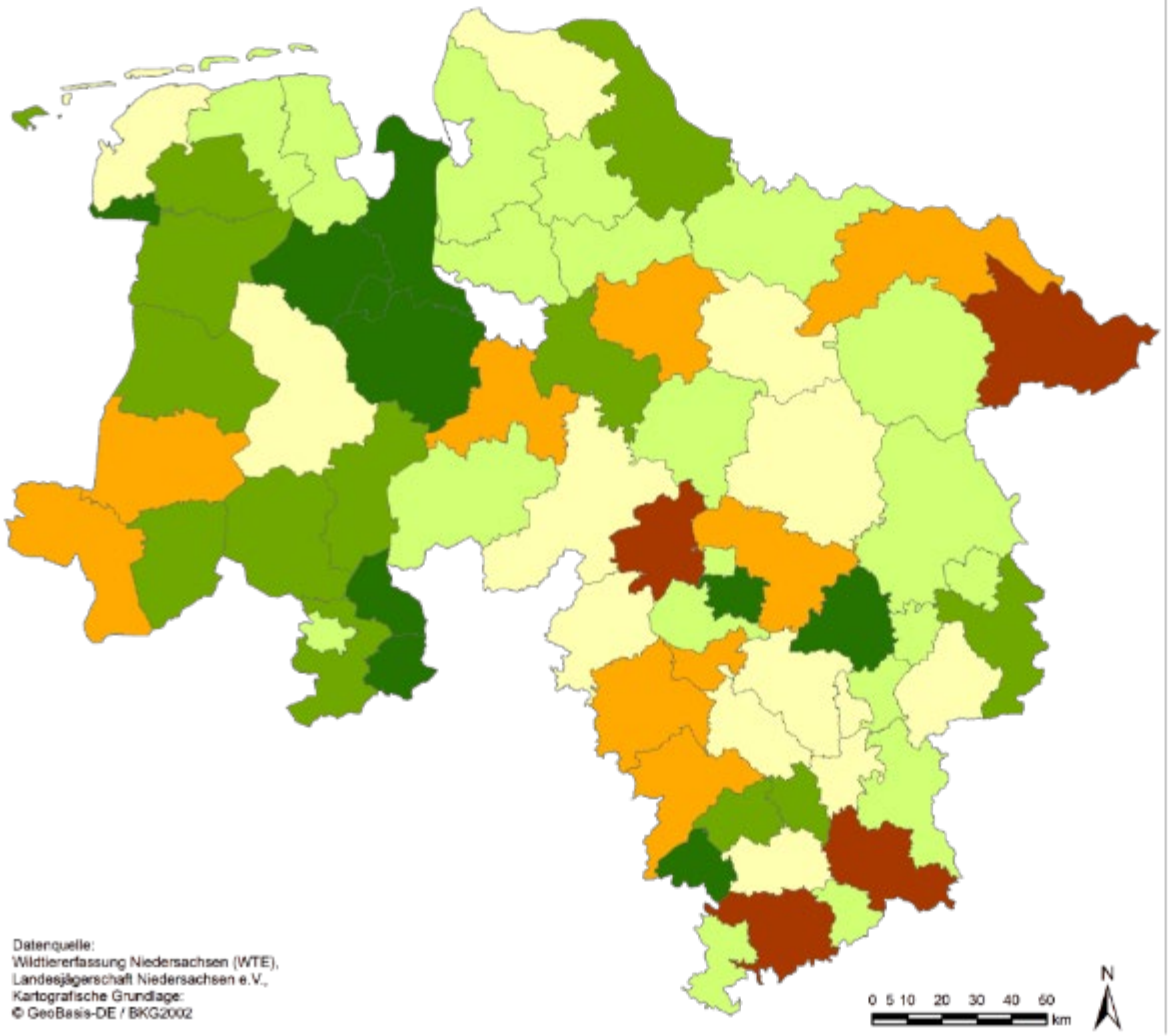

WILDTIER ERFASSUNG Niedersachsen

2021

Beteiligung in den Jägerschaften in Prozent (%)

- 0 - 60
- > 60 - 70
- > 70 - 80
- > 80 - 90
- > 90 - 95
- > 95 - 100
- Jägerschaften

Beteiligung 2021: Lüneburg

Celle	78%
Fallingbostel	87%
Soltau	72%
Harburg-Land	82%
Lüchow-Dannenberg	56%
Lüneburg	61%
Uelzen	80%
Land Hadeln-Cuxhaven	76%
Wesermünde	81%
Osterholz	89%
Rotenburg	65%
Bremervörde	88%
Zeven	89%
Stade	93%
Verden	91%

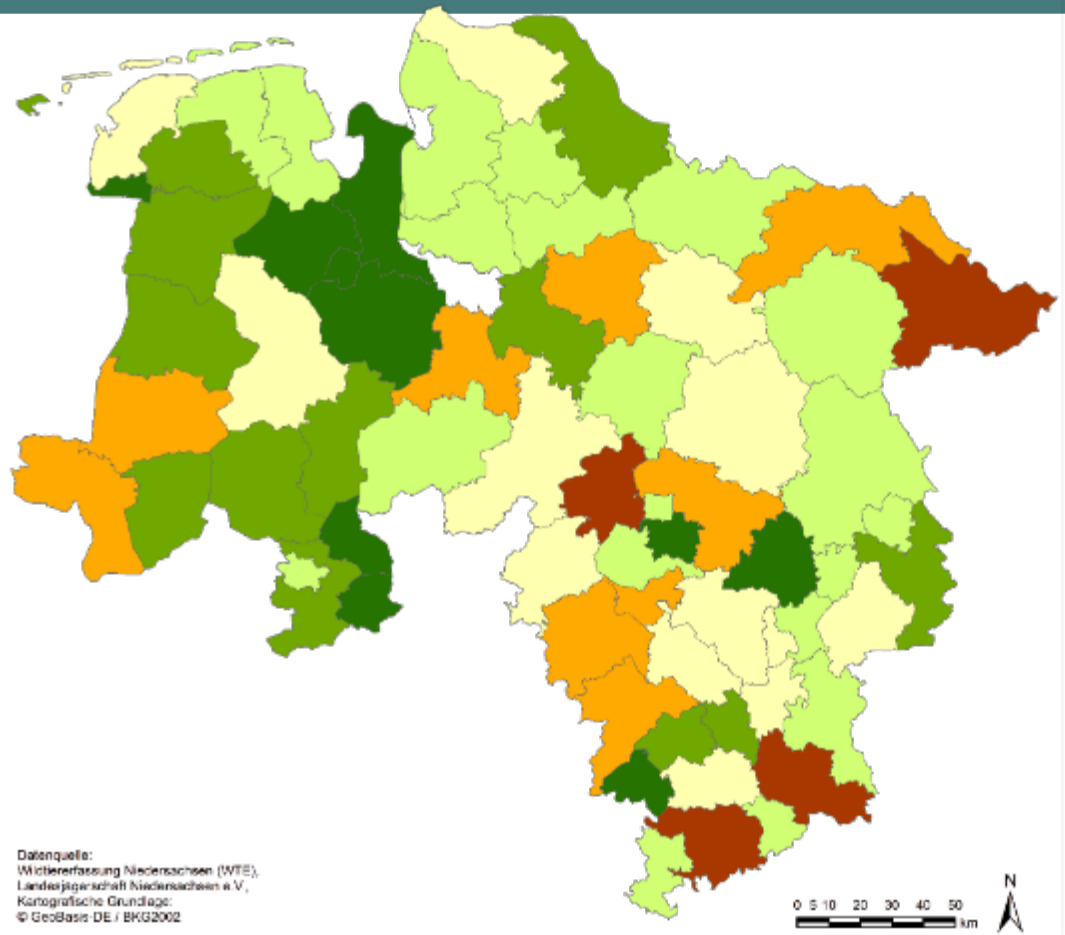

Hegeringe mit geringer Beteiligung Bezirk Lüneburg (21 Reviere)

Jägerschaft	Hegering	beteiligte Reviere	%
Celle	Hegering Winsen/Aller	40	59
Celle	Klosterforstamt	4	44
Soltau	Hegering Schneverdingen	13	36
Lüchow-Dannenberg	Hegering Clenze	2	5
Lüchow-Dannenberg	Hegering Gartow	13	28
Lüchow-Dannenberg	Hegering Hitzacker	25	60
Lüchow-Dannenberg	Hegering Schnega	12	52
Lüneburg	HRN 2 – Amelinghausen	27	46
Lüneburg	HRN 4 - Kirchgellersen	20	49
Lüneburg	HRN 8 - Bleckede	8	22
Lüneburg	HRN 10 - Neuhaus	10	56
Lüneburg	HRN 11 - Elbufer	9	41
Uelzen	Hegering VII Suderburg	23	57

Jägerschaft	Hegering	beteiligte Reviere	%
Ld Hadeln-Cuxhaven	Hegering 4-Oberndorf	0	**0**
Ld Hadeln-Cuxhaven	Hegering 3b - Lamstedt	4	**57**
Ld Hadeln-Cuxhaven	Hegering 8 (Lüdingworth)	3	33
Wesermünde	Hegering 5 - Schiffdorf	8	42
Rotenburg	Hegering Sottrum	0	0
Rotenburg	Hegering Kirchwalsede	13	36
Bremervörde	Hegering Bremervörde	9	56

Hegeringe mit 100 % Beteiligung Bezirk Lüneburg (38 Reviere)

Jägerschaft	Hegering	Beteiligt. Reviere
Celle	Hegering Flotwedel	21
Celle	Hegering Hohne	9
Fallingbostel	Hegering Ahlden	10
Fallingbostel	Hegering Kirchboitzen	16
Fallingbostel	Hegering Schwarmstedt	9
Fallingbostel	Hegering Walsrode	21
Soltau	Hegering Munster	22
Soltau	Hegering Heber	26
Harburg-Land	Hegering Hanstedt	32
Harburg-Land	Hegering Stelle	10
Lüchow-Dannenberg	Hegering Lüchow	32
Uelzen	Hegering VIII Bodenteich	42
Uelzen	Hegering X Uelzen	23
Uelzen	Hegering XI Suhlendorf	19
Land Hadeln-Cuxhaven	Hegering 6 (Steinau)	16
Land Hadeln-Cuxhaven	Hegering 7a (Otterndorf)	13
Land Hadeln-Cuxhaven	Hegering 9 (Cuxhaven)	5
Wesermünde	Hegering 6 - Loxstedt	11
Wesermünde	Hegering 9 - Bokel	12
Wesermünde	Hegering 10 - Hagen	26
Osterholz	Hegering 1 - Schwanewede	9
Osterholz	Hegering 2 -	8
Osterholz	Hegering 3 -	11
Osterholz	Hegering 4 - Osterholz-Scharmbeck	14

Jägerschaft	Hegering	Beteiligte Reviere
Osterholz	Hegering 7	8
Rotenburg	Hegering Rotenburg/Wümme	16
Bremervörde	Hegering Bevern	7
Bremervörde	Hegering Byhusen	11
Bremervörde	Hegering Ebersdorf	16
Bremervörde	Hegering Kuhstedt	12
Zeven	Hegering Elsdorf	18
Zeven	Hegering Sittensen	27
Zeven	Hegering Tarmstedt	11
Stade	Hegering Hollenbeck	18
Stade	Hegering Kutenholz	25
Verden	Hegering Verden-Nord	23
Verden	Hegering Wesermarsch	12
Verden	Hegering Thedinghausen	12

Vorab-Ergebnisse der Umfrage

Wie kann die Beteiligung gesteigert werden?

WTE 2022: Papierbogen oder online

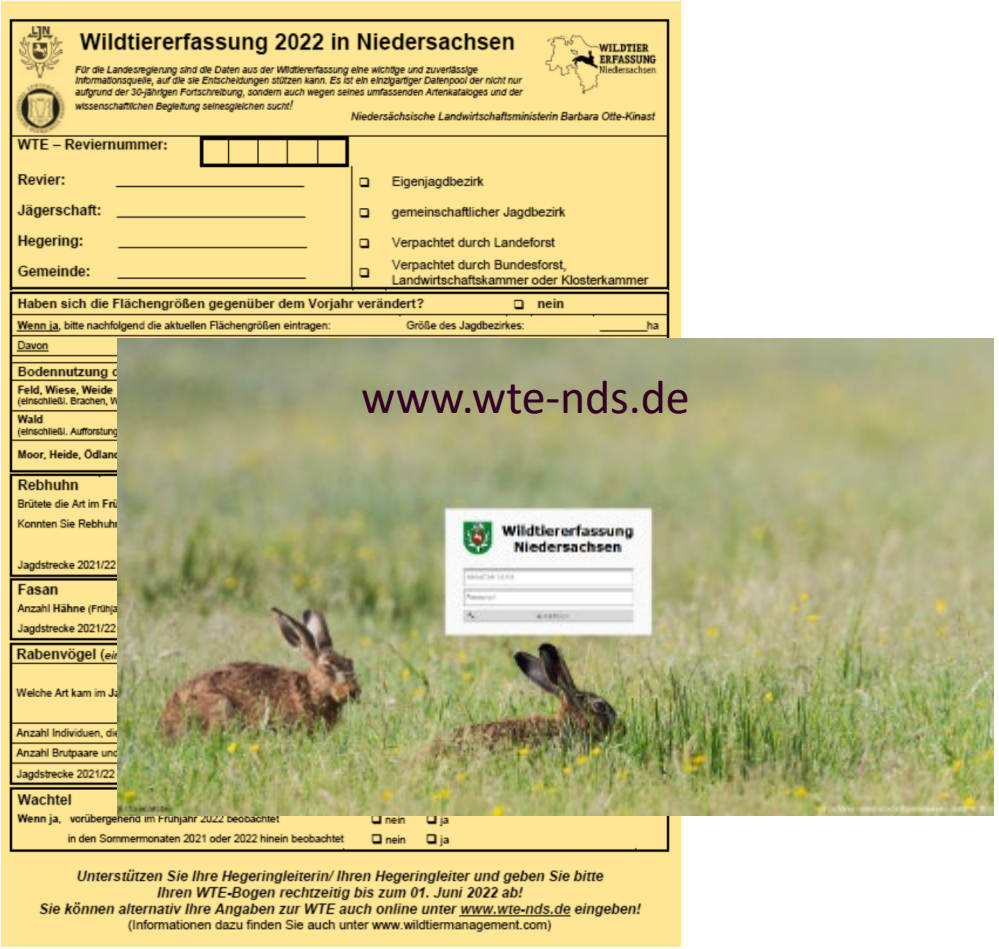

Bitte beachten:

- Papierbögen der WTE bitte nun zeitnah zurücksenden
- Das Online-Formular kann ausgefüllt werden

  Mit Stand Januar 2022 haben die Landkreise **Heidekreis, Friesland, Helmstedt, Holzminden, Cuxhaven, Leer, Osterholz, Stade, Vechta, Wesermarsch, Wesermünde, Wolfenbüttel** sowie und die kreisfreien Städte **Emden, Salzgitter und Wolfsburg** die technischen Voraussetzungen noch nicht umgesetzt, so dass hier eine online-Beteiligung **noch nicht möglich sein wird.**

  Alle Informationen dazu sind auch unter https://www.wildtiermanagement.com/wildtiererfassung/wte-online zu finden.

WTE 2022: online

Anmeldung

- Auswahl UJB/Landkreis
- Formular öffnen
- Formulare der Vorjahre können eingesehen, aber nicht mehr nachträglich bearbeitet werden

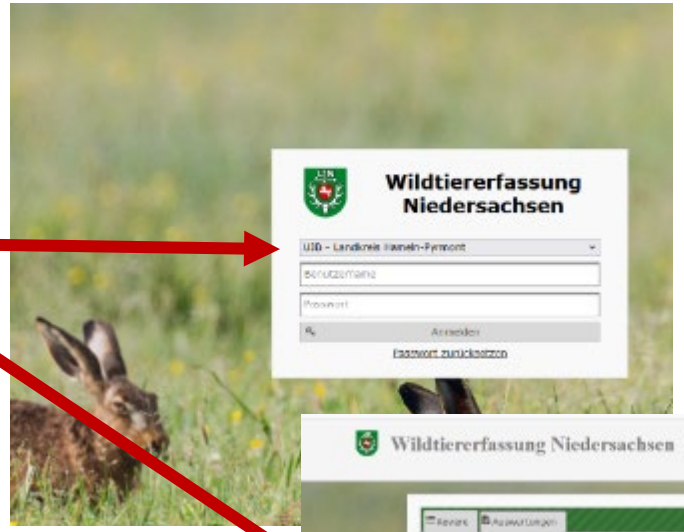

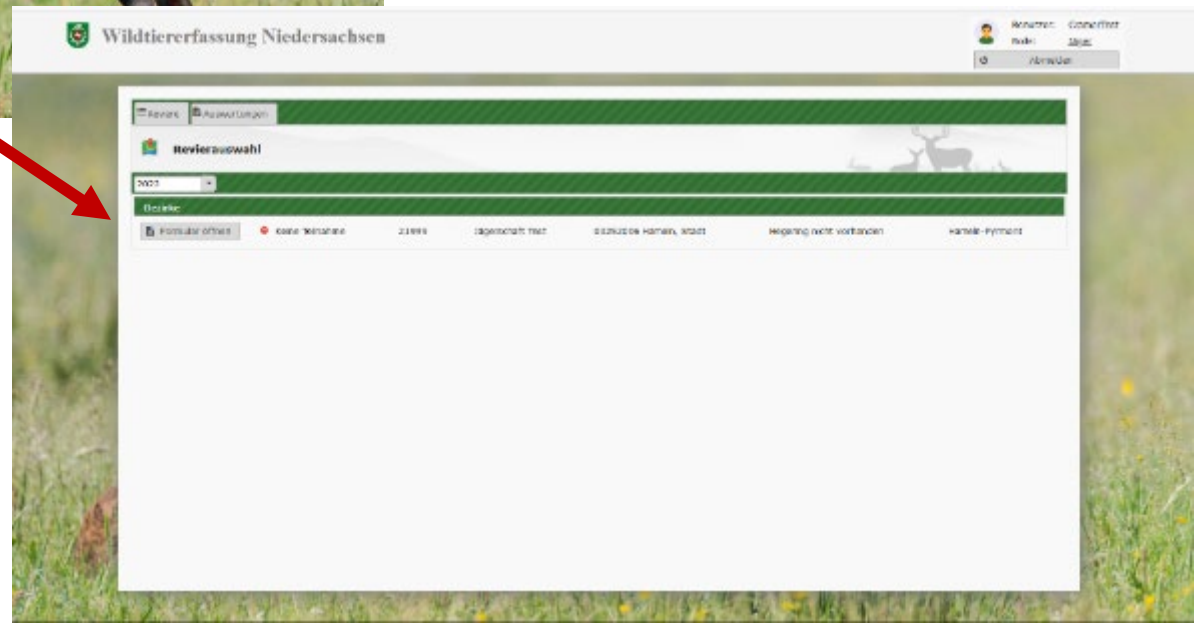

WTE 2022: online

Anmeldung

- Hinweisfeld
- Formular Ausfüllen und Speichern und Abschließen

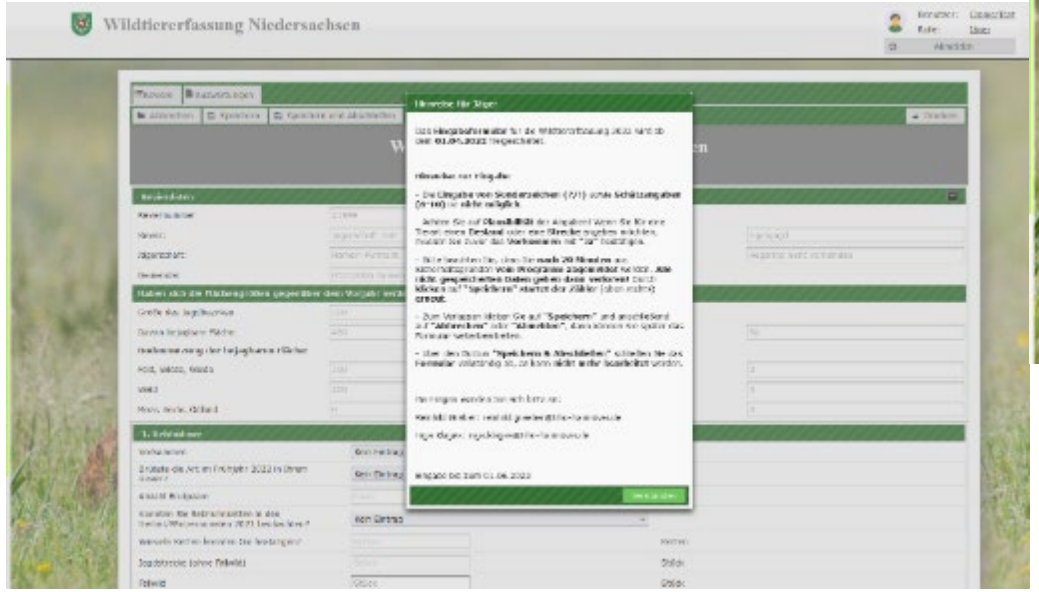

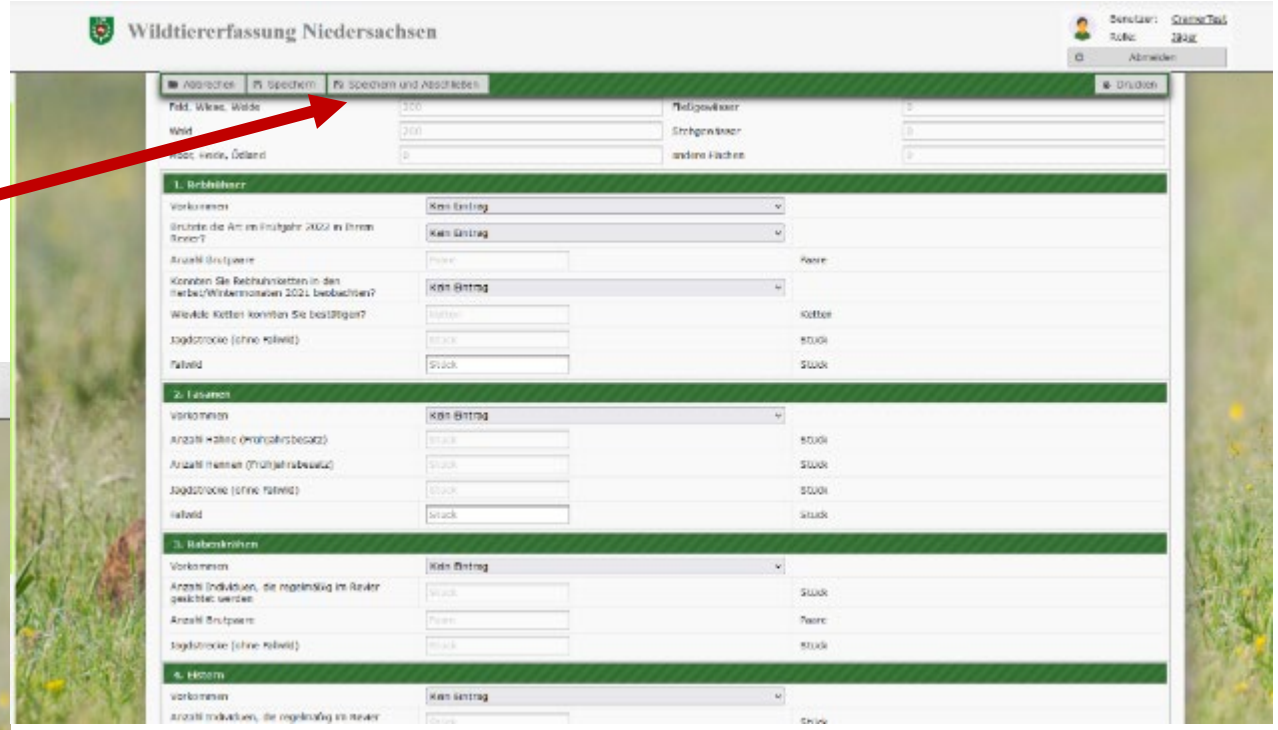

WTE 2022: online: Hegeringleiter

Einsicht Beteiligung

- Revierliste inkl. Bearbeitungsstand zur Ansicht (verschiedene Jahre auswählbar)
- Zukünftig weitere Auswertungen hier möglich

WTE 2022: Papierbogen oder online

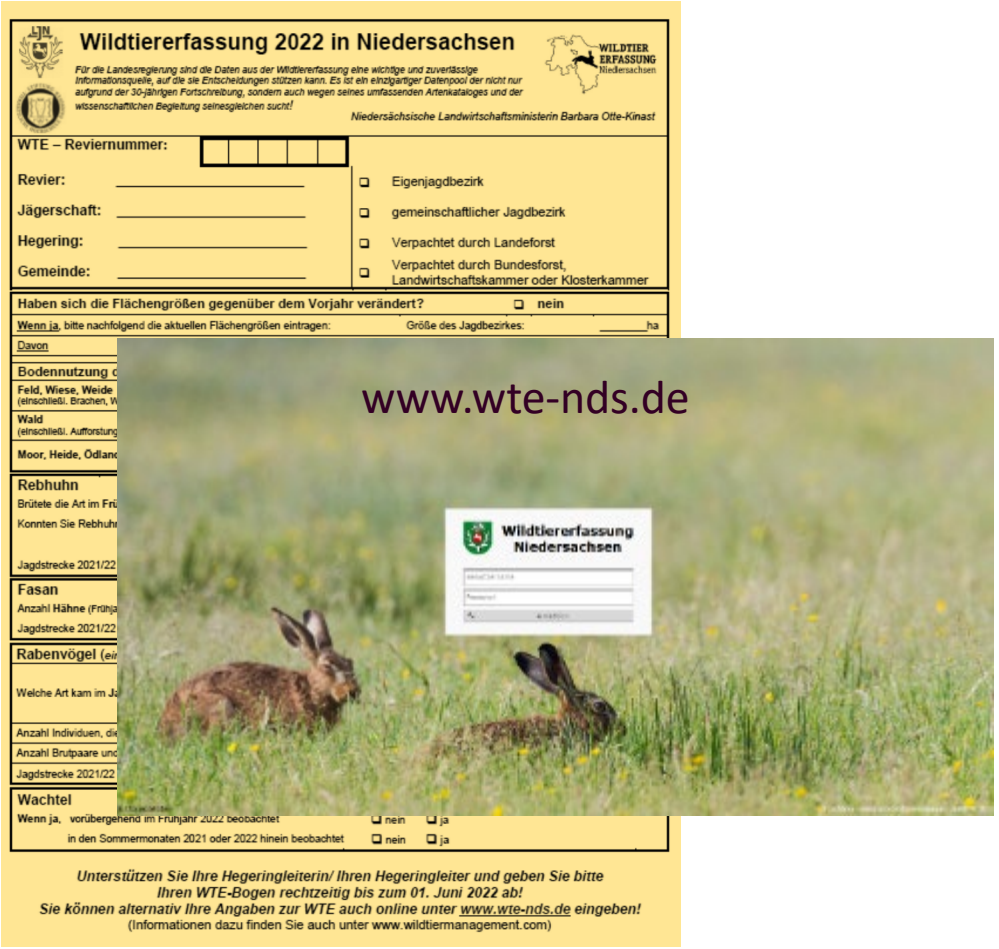

Bitte nun zeitnah die Papierbögen abgeben bzw.

Online-Formular ausfüllen!

30-jähriges Jubiläum

Im Rahmen des Jubiläums wurden verschiedene Informationenmaterialien erstellt bzw. überarbeitet:

Roll-Ups, die ausgeliehen werden können

Informationsflyer

Artikelreihe im „Niedersächsischen Jäger“

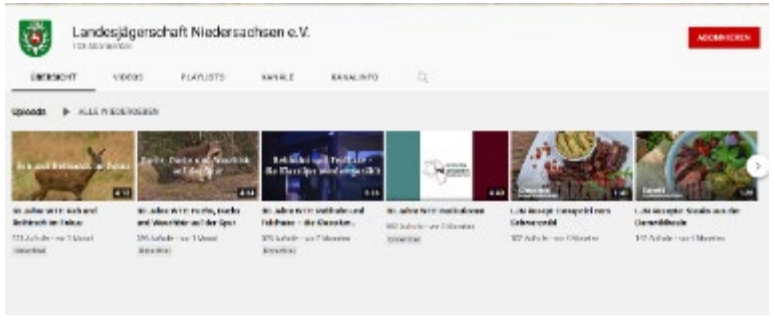

Videoreihe, Youtube

Informationen aus der WTE

Im Rahmen des Jubiläums wurden verschiedene Informationenmaterialien erstellt bzw. überarbeitet:

Homepage www.wildtiermanagement.com

mit vielen Informationen rund um unser heimisches Wild (inkl. Daten aus der Wildtiererfassung)

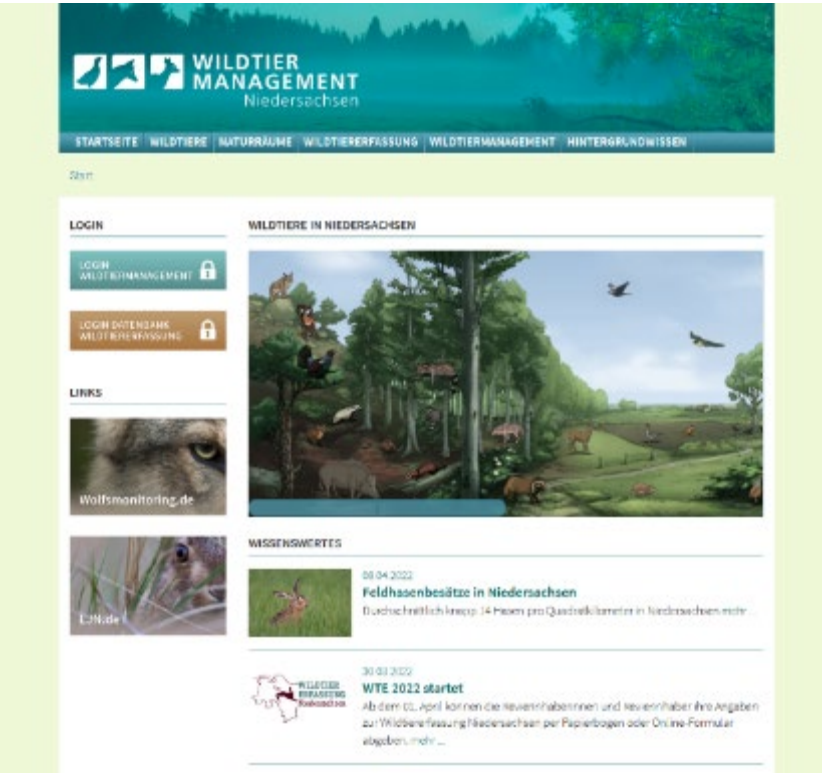

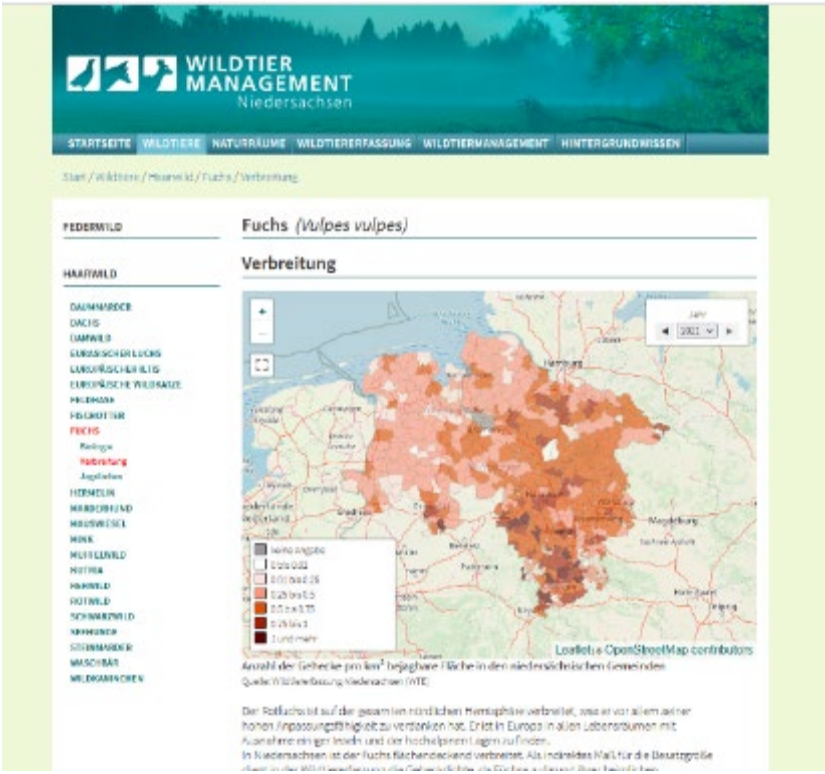

Vorab-Ergebnisse der Umfrage

Nutzen Sie die Daten der WTE für Ihre Öffentlichkeitsarbeit?

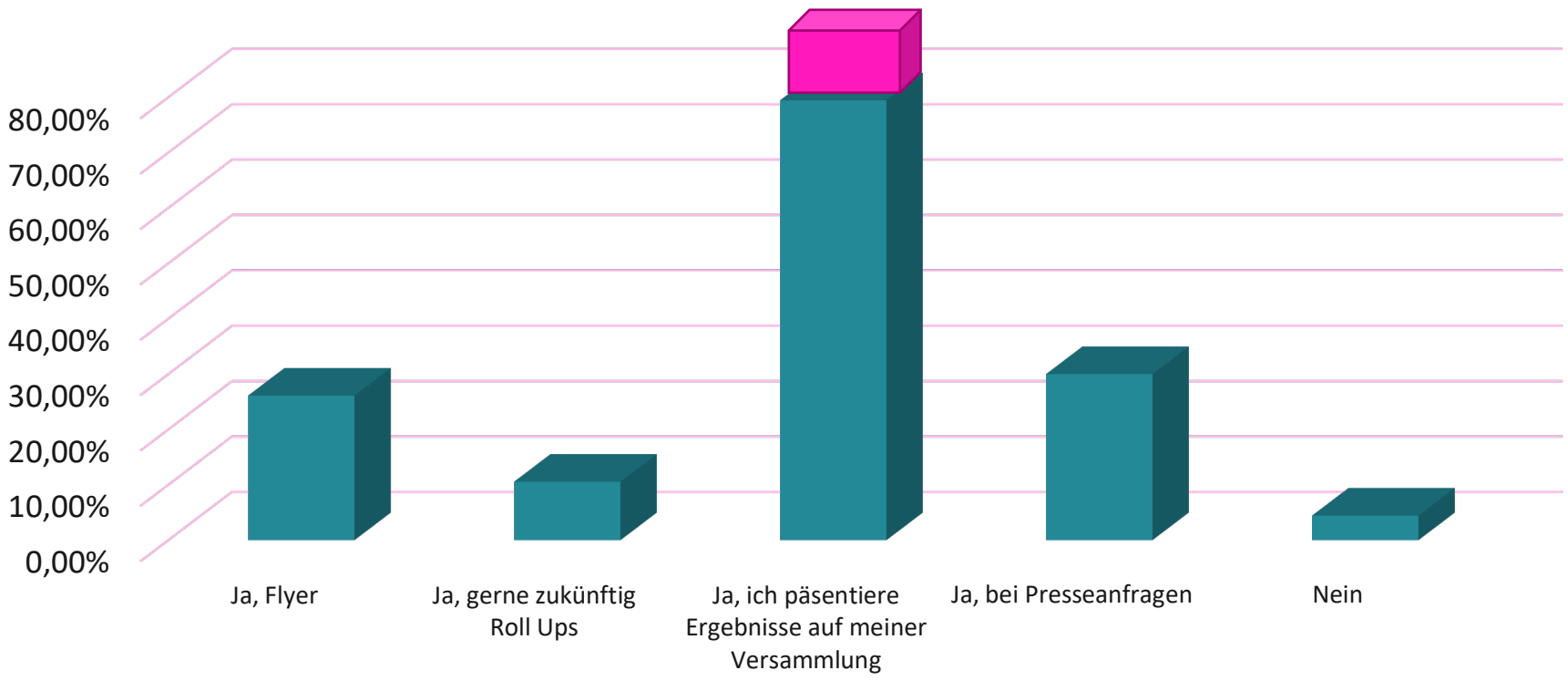

Vorab-Ergebnisse der Umfrage

Worüber beziehen Sie bzw. würden Sie gerne zukünftig bevorzugt Informationen rund um die WTE beziehen?

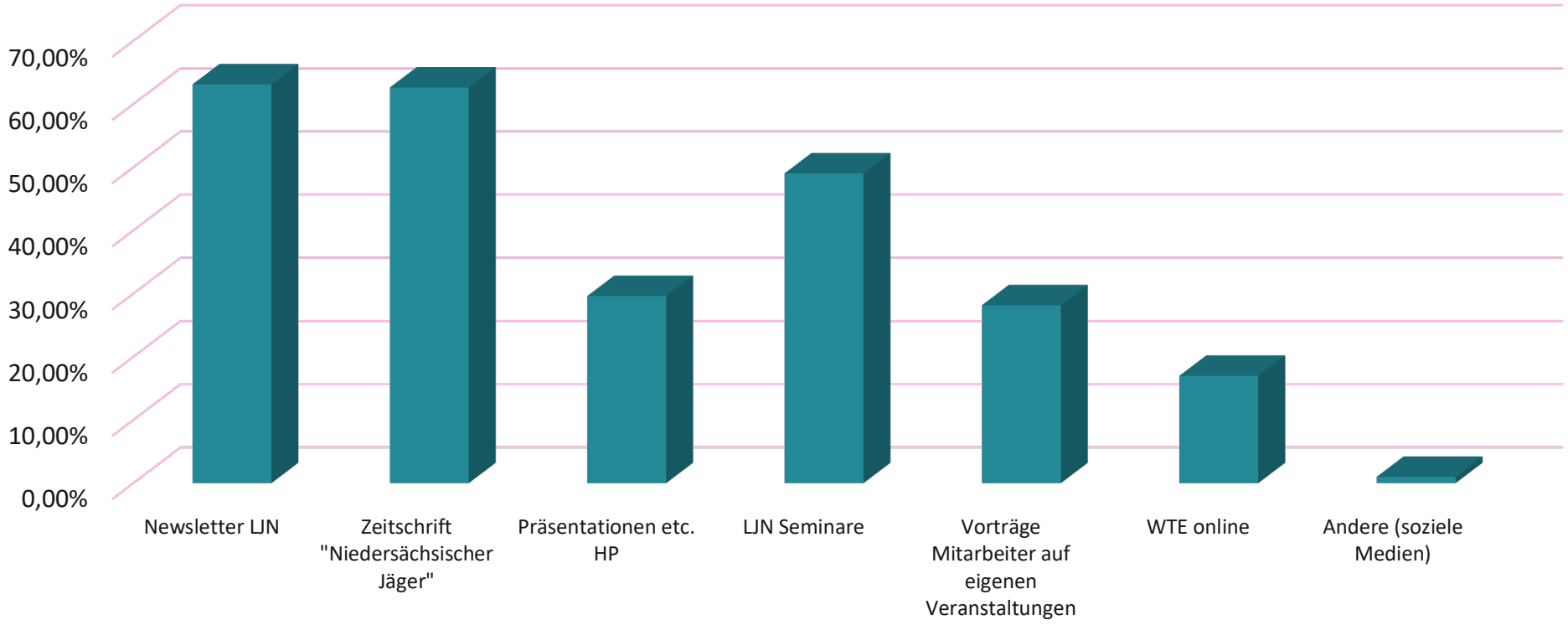

30-jähriges Jubiläum

Im Rahmen des Jubiläums fanden zwei Online-Veranstaltungen statt:

Zwei Webinare rund um das Thema Wildtiermonitoring und Wildtiermanagement
Am 07. September und am 21. Oktober 2021

Teilnehmerzahlen: 50-80 Teilnehmer

Kontaktdaten

- Revierlisten, Dateneingabe der Wildtiererfassung

Angelika Niebuhr
Bischofsholer Damm 15, 30173 Hannover
Tel: 0511 – 856 7763
E-mail:
Angelika.Niebuhr@tiho-hannover.de

- Wildtiermanagement, Wild&Jagd-Bericht, Wildtiererfassung, Vorträge

Dipl.-Biol. Reinhild Gräber
Bischofsholer Damm 15, 30173 Hannover
Tel: 0511 – 856 7557
E-mail:
Reinhild.Gräber@tiho-hannover.de

- Wildtiererfassung, Vorträge

Dr. Egbert Strauß
Bischofsholer Damm 15, 30173 Hannover
Tel: 0511 – 856 7620
E-mail:
Egbert.Strauss@tiho-hannover.de

- Sommerzählung Gänse, Wildtiererfassung, Online-Datenbank, Vorträge

Dipl.-Biol. Inga Klages
Bischofsholer Damm 15, 30173 Hannover
Tel: 0511 – 856 7578
E-mail:
Inga.Klages@tiho-hannover.de

Herzlichen Dank!

Wildtiererfassung 2021

WILDTIER ERFASSUNG Niedersachsen

Gefördert durch Jagdabgabemittel des

Niedersächsischen Ministeriums für Ernährung, Landwirtschaft und Verbraucherschutz